

MODULARIO
F. rig. rend. 487

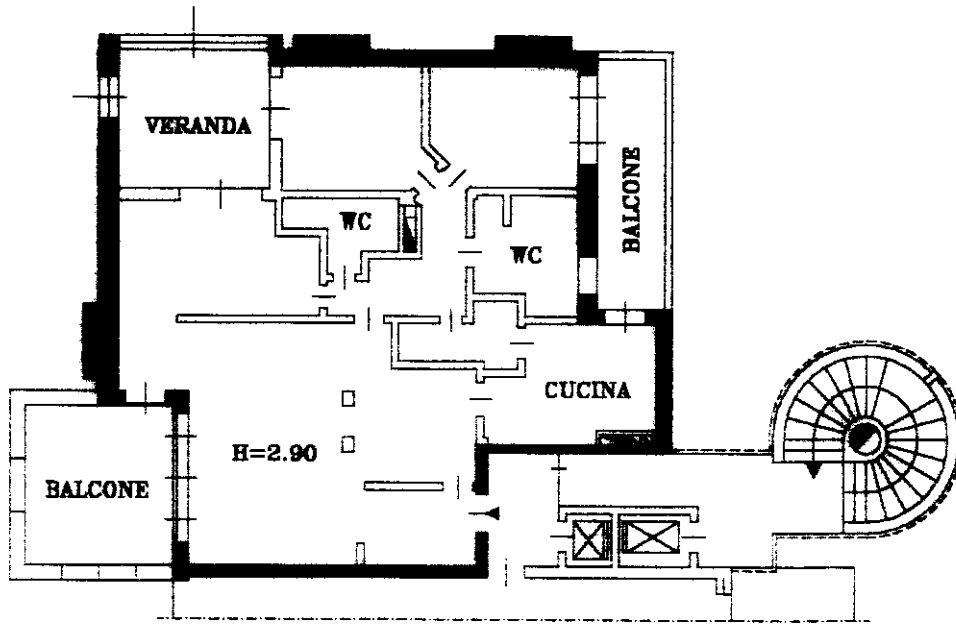


MINISTERO DELLE FINANZE
DIREZIONE GENERALE DEL CATASTO E DEI SS.TT.EE.
CATASTO EDILIZIO URBANO (RDL 13-4-1939, n. 652)

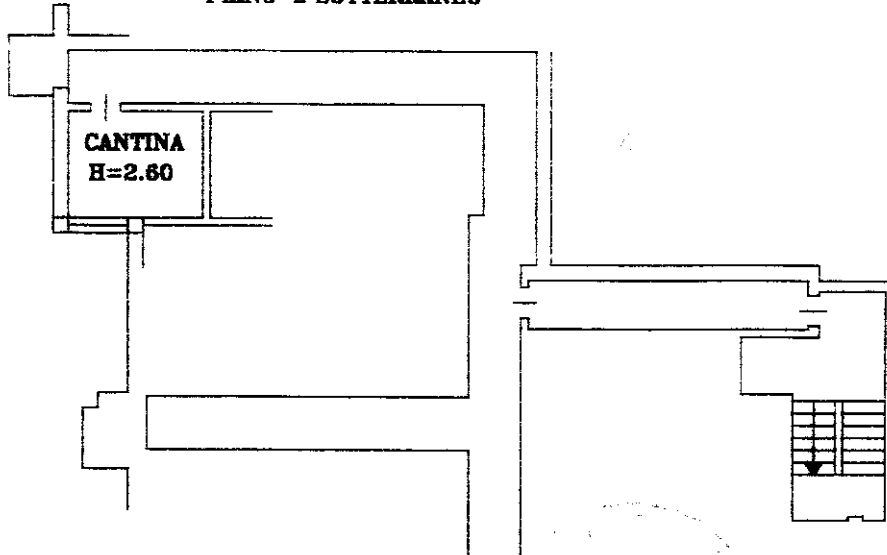
MOD. BN (CEU)

Planimetria di u.i.u. in Comune di MILANO via TESIO civ. 19

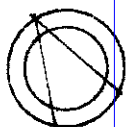
PIANO TERZO



PIANO 2° SOTTERRANEO



ORIENTAMENTO



SCALA DI 1:200



RISERVATO ALL'UFFICIO

Dichiarazione di N.C.

Denuncia di variazione

Compilata dal ARCH. SPRIO

(n. u.i.u., cognome e nome)

ADRIANA

ARCHITETTI

MILANO

n.8286

24/04/2017 - n. T85904 - Richiedente: MRCCLT77D70F205X

Formato stampa richiesto: A4(210x297)

della provincia di

data

Firma

Ultima planimetria in atti

Data presentazione:05/02/1998 - Data: 24/04/2017 - n. T85904 - Richiedente: MRCCLT77D70F205X

Totale schede identificate al catasto: 294

F. 294

n. 51 sub. 29

Catasto dei Fabbricati - Situazione al 24/04/2017 - Comune di MILANO (F205) - < Foglio: 294 - Particella: 51 - Subalterno: 29 >
VIA FEDERICO TESIO n. 19 piano: 3;