

**Agenzia del Territorio
CATASTO FABBRICATI
Ufficio Provinciale di
Milano**

Dichiarazione protocollo n. MI0327140 del 25/06/2013

Planimetria di u.i.u. in Comune di Milano

Via Pietro Tamburini

civ. 2

Identificativi Catastali:

Sezione:
Foglio: 343
Particella: 84
Subalterno: 711

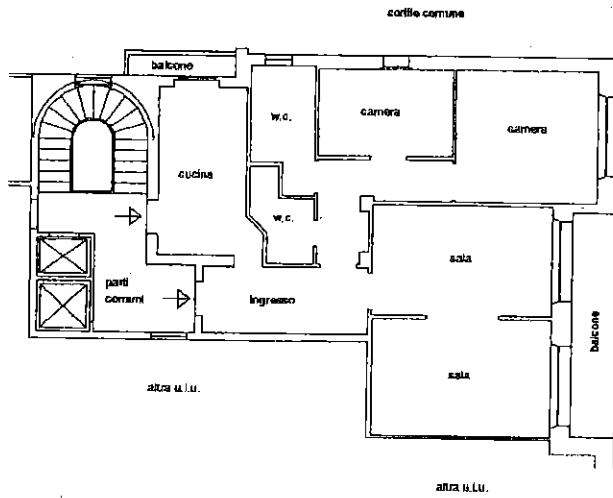
Compilata da:
Buttitta Gaetano
Iscritto all'albo:
Architetti

Prov. Milano

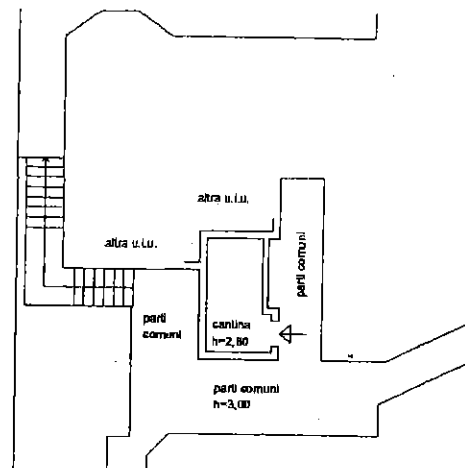
N. 17601

Scheda n. 1

Scala 1:200

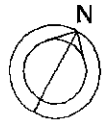


PIANO QUINTO
H = m 3,20



PIANO INTERRATO
H = m 2,90

via pietro tamburini



Catasto dei fabbricati - Situazione al 01/07/2013 - Comune di MILANO (F205) - Foglio: 343 - Particella: 84 - Subalterno: 711 - VIA PIETRO TAMBURINI n. 2 piano: 5-S1;

Ultima planimetria in atti

Data: 01/07/2013 - n. T170819 - Richiedente: BTTGTN74S05G273H

Totale schede: 1 - Formato di acquisizione: A4(210x297) - Formato stampa richiesto: A4(210x297)